

Projekt / faza:

Egz. 3

URZĄD GMINY
W SOBKOWIE

Starostwo Powiatowe w Jędrzejowie	
Wpł. Dn:	08. 04. 2013
L. Dz.	

wpl. 08. 04. 2013

zał. 5319/2013

PROJEKT ZGŁOSZENIA ROBÓT

Nazwa inwestycji:

Ogrodzenie placu zabaw i zbiornika przeciwpożarowego przy remizie w Brzegach oraz doposażenie istniejącego placu zabaw

Inwestor:

GMINA SOBKÓW
pl. Wolności 12
28-305 Sobków

Jednostka projektowa:

USŁUGI PROJEKTOWE MARIUSZ POBOCHA
Tokarnia 156
26-060 Chęciny


Adres inwestycji:

m. Brzegi

Działki ewidencyjne:

obręb Brzegi - dz. 245, 246

Autorzy projektu:

Stanowisko Branża	Imię i nazwisko	Nr uprawnień specjalność	Podpis data
Projektant: Architektura	Mgr inż. arch. Katarzyna Skrzypczyk	SW-80/2010 architektoniczna	 04.04.13

Niniejsza dokumentacja ani żadna jej część nie może być powielana ani rozpowszechniana za pomocą urządzeń elektronicznych, mechanicznych, kopiujących, nagrywających i innych bez pisemnej zgody posiadacza praw autorskich.

kwiecień 2013

ZAWARTOŚĆ PROJEKTU ZGŁOSZENIA ROBÓT:

I. OPIS TECHNICZNY.....	3
1. DANE OGÓLNE.....	3
1.1. OBIEKT BUDOWLANY.....	3
1.2. ZLECENIODAWCA OPRACOWANIA.....	3
1.3. JEDNOSTKA PROJEKTOWA.....	3
1.4. PODSTAWY OPRACOWANIA.....	3
1.5. CEL OPRACOWANIA.....	3
1.6. WYKAZ NORM, WYTYCZNYCH I PRZEPISÓW PRAWA BUDOWLANEGO.....	3
2. OPIS STANU ISTNIEJĄCEGO.....	4
2.1. LOKALIZACJA.....	4
2.2. ISTNIEJĄCE ZAGOSPODAROWANIE TERENU.....	4
3. OPIS STANU PROJEKTOWANEGO.....	4
3.1. OPIS ZAGOSPODAROWANIA TERENU.....	4
3.1.1. ZESTAWIENIE DŁUGOŚCI I ILOŚCI.....	6
II. ZAŁĄCZNIKI.....	7
<u>ZAŁĄCZNIK NR 1</u>	8
<u>ZAŁĄCZNIK NR 2</u>	12
III. CZĘŚĆ RYSUNKOWA.....	14

L.p.	Nr rysunku	Nazwa rysunku	Skala
1	PZ-01	Plan sytuacyjny – plac zabaw	1:500
2	PZ-02	Plan sytuacyjny – ogrodzenie	1:1000
3	A-01	Detal ogrodzenia - panel, furtka	1:25

I. OPIS TECHNICZNY.

1. DANE OGÓLNE.

1.1. Obiekt budowlany.

Za obiekt budowlany w niniejszym opracowaniu przyjęto ogrodzenie placu zabaw dla dzieci i zbiornika przeciwpożarowego oraz urządzenia do zabaw na placu zabaw i małą architekturę w miejscowości Brzegi.

1.2. Zleceniodawca opracowania.

Inwestor:

GMINA SOBKÓW

pl. Wolności 12

28-305 Sobków

1.3. Jednostka projektowa.

Projektant:

mgr inż. arch. Katarzyna Skrzypczyk, upr. Nr SW-80/2010 / specjalność architektoniczna

1.4. Podstawy opracowania.

1.4.1. Formalne.

1. Umowa z Inwestorem.

1.4.2. Merytoryczne.

1. Mapa zasadnicza w skali 1:1000.
2. Mapa do celów projektowych w skali 1:500.
3. Konsultacje i uzgodnienia robocze z Inwestorem.
4. Wytyczne inwestorskie.
5. Aktualnie obowiązujące przepisy i normy polskie.
6. Wizja lokalna.

1.5. Cel opracowania.

Celem niniejszego opracowania jest wykonanie **projektu zgłoszenia robót** dla budowy ogrodzenia placu zabaw dla dzieci i zbiornika przeciwpożarowego oraz doposażenie placu zabaw o cztery urządzenia do zabawy oraz o dwie ławki parkowe na podstawie dostarczonych przez Inwestora danych i opracowań własnych.

W części rysunkowej i opisowej podano obowiązujące zasady i warunki techniczno-użytkowe zgodne z normami, przepisami i zasadami wiedzy technicznej.

1.6. Wykaz norm, wytycznych i przepisów prawa budowlanego.

Opracowanie wykonano z uwzględnieniem obowiązujących norm i przepisów, a w szczególności:

- Ustawa, Prawo budowlane (Dz. U. nr 207/2003, poz. 2016 z późniejszymi zmianami),
- Rozporządzenie Ministra Infrastruktury z dnia 03.07.2003 w sprawie szczegółowego zakresu i formy projektu budowlanego (Dz. U. nr 120/2003, poz. 1133),
- Inne normy i akty prawne związane z ww.

2. OPIS STANU ISTNIEJĄCEGO.

2.1. Lokalizacja.

Teren przewidziany pod inwestycję zlokalizowany jest w miejscowości Brzegi.

2.2. Istniejące zagospodarowanie terenu.

Teren inwestycji stanowi istniejący plac zabaw oraz zbiornik przeciwpożarowy zlokalizowany przy drodze gminnej. Na terenie, na którym realizowana będzie inwestycja znajduje się budynek remizy, teren sąsiaduje z zabudową jednorodziną.

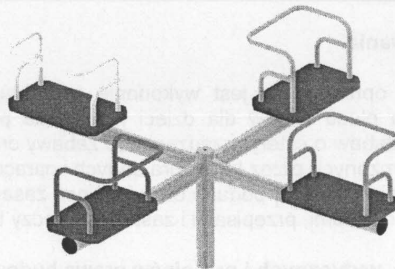
3. OPIS STANU PROJEKTOWANEGO.

3.1. Opis zagospodarowania terenu.


Na placu zabaw dla dzieci i wokół zbiornika przeciwpożarowego zaprojektowano ogrodzenie oraz cztery urządzenia do zabawy dla dzieci: karuzela krzyżowa, zabawki na sprężynie pojedyncze, piaskownica kwadratowa oraz ławki parkowe.

Inwestycja polegać będzie na wykonaniu ogrodzenia w systemie panelowym o wysokości 1,5m wraz z dwiema furtkami o szerokości 1,0m (jedna w ogrodzeniu placu i jedna e ogrodzeniu zbiornika) zgodnie z rysunkami. Projekt również obejmuje montaż urządzeń do zabawy dla dzieci oraz dwóch ławek parkowych.


Karuzela metalowa Jaś, konstrukcja ramion i słupa wykonana a rut średnicy 76mm i siedziska gumowego o wymiarach 180x180x70cm, strefa bezpieczeństwa Ø 580 cm




Zabawki na sprężynie pojedyncze - korpusy wykonane ze sklejki wodoodpornej pokrytej kolorowym filmem, uchwyty wykonane z tworzywa sztucznego, sprężyny $\varnothing 180$ mm ocynkowane oraz malowane proszkowo, śruby zabezpieczone zaślepkami z tworzywa. Wymiary urządzenia $\sim 100 \times 25 \times 90$ cm, wysokość swobodnego upadku 50 cm, strefa bezpieczeństwa $\varnothing 300$ cm



Piaskownica kwadratowa drewniana – konstrukcja wykonana z drewna litego o przekroju 10x5 cm impregnowanego oraz malowanego drewnochronem typu cedr, siedziska narożne wykonane z tworzywa sztucznego HDPE o gr. 10 mm, śruby zabezpieczone zaślepkami z tworzywa. Konstrukcja osadzona w podłożu na stalowych ocynkowanych kotwach. Wymiary urządzenia 300x300x30 cm, strefa bezpieczeństwa 600x600.



Ławka parkowa o konstrukcji stalowej rurowej, siedzisko i oparcie wykonane z drewna sosnowego, trwale zakotwiona w ziemi.



3.1.1. Zestawienie długości i ilości.

Bilans projektowanych długości i ilości kształtuje się następująco:

- | | |
|--------------------------------|---------|
| • Ogrodzenie (wraz z furtkami) | 76.5 mb |
| • Urządzenia do zabaw | 4 szt. |
| • Ławka parkowa | 2 szt. |

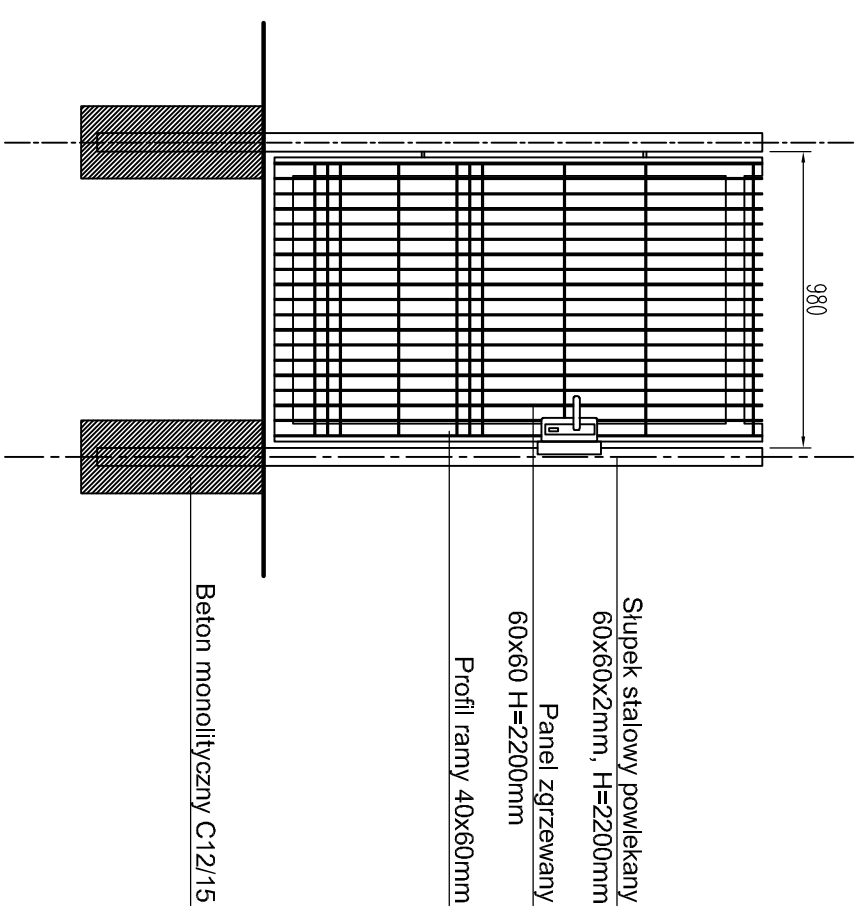
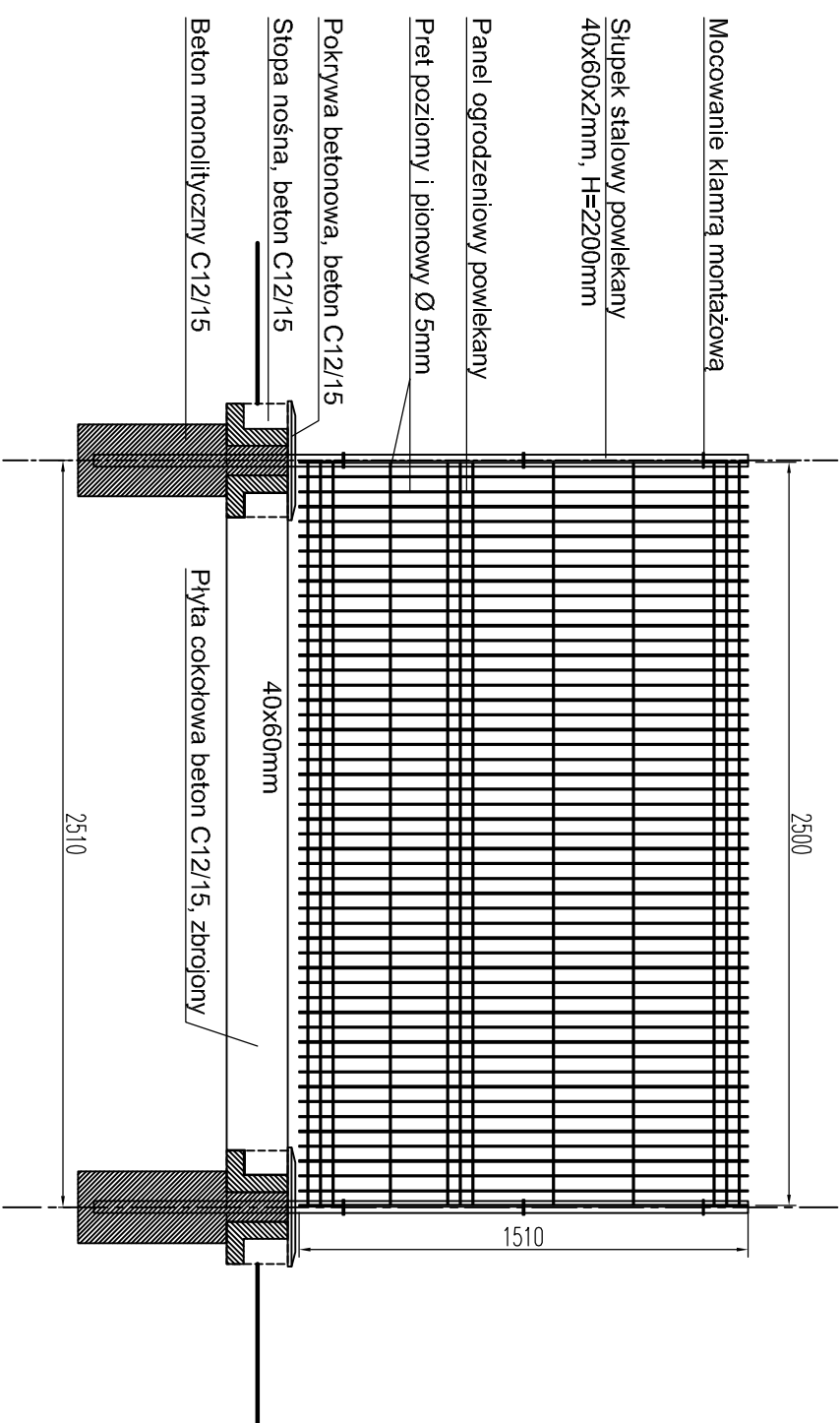
Projektant:

mgr inż. arch. Katarzyna SKRZYPCZYK

III. CZĘŚĆ RYSUNKOWA.

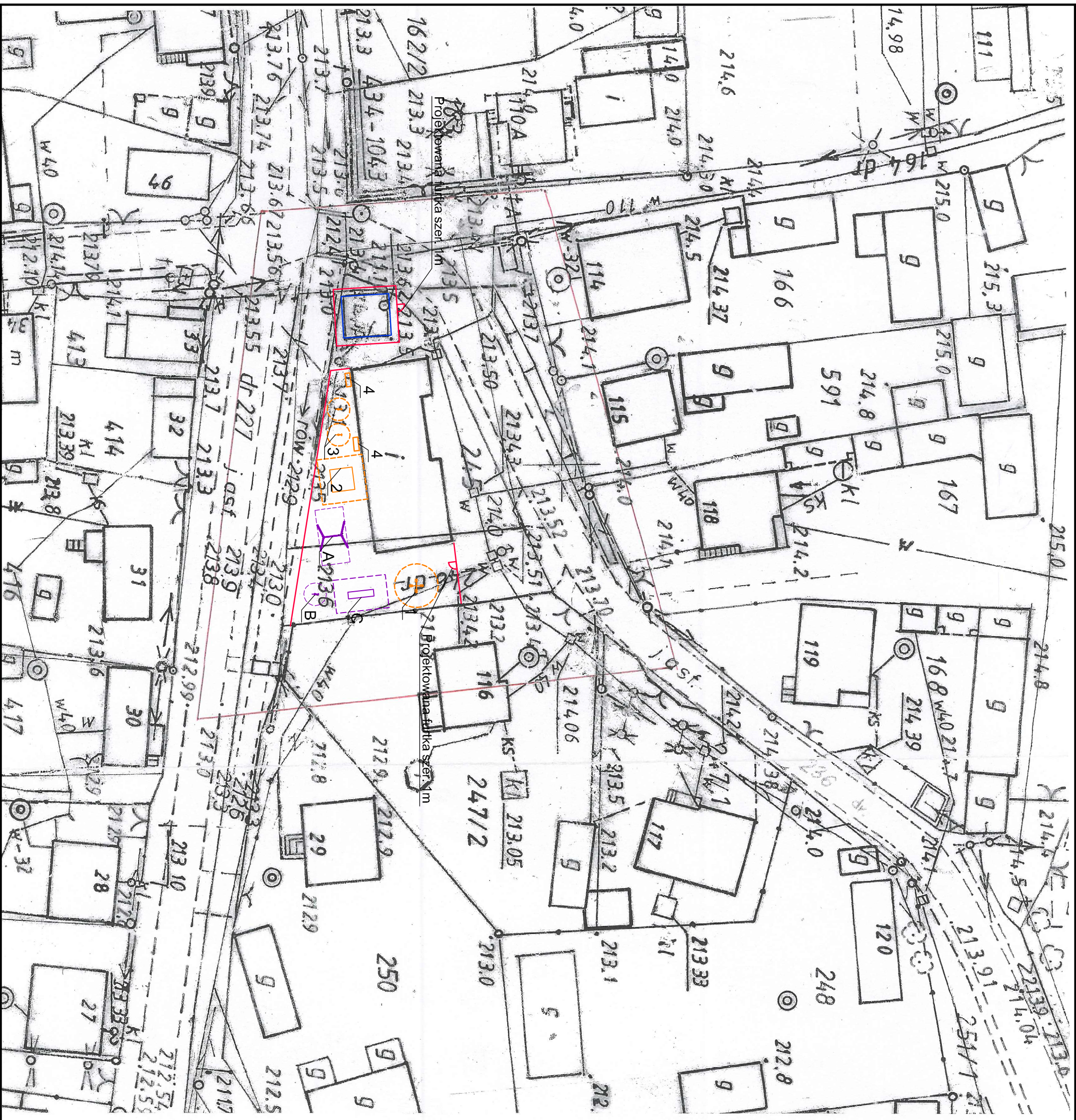
○:

○:



Inwestycje:		faza:	
OGRODZENIE PLACU ZABAW I ZBIORNIKA PRZECIWPÓŻAROWEGO		PROJEKT ZŁOŻENIA	
PRZY REMIZIE W BRZEGACH ORAZ DOPOSAŻENIE ISTNIEJĄCEGO PLACU ZABAW			
inwestor:	GMINA SOBKÓW		
	pl. Wolności 12, 28-305 Sobków		
projektant:	USŁUGI PROJEKTOWE MARIUSZ POBOCHA		
	Tokarnia 156, 26-060 Chęciny, tel.: 502-373-396, mariusz.pobocha@wp.pl		
adres inwestycji:	m. Brzezi	data:	2013-04
		skala:	1:25
działki ewidencyjne:	obręb Brzezi – dz. 245, 246	rewizja:	–
tytuł rysunku:	DETAL OGRODZENIA – PANEL, FURTKA	nr rysunku:	A-01
autorzy projektu:		nr uprawnień / specjalność:	podpis:
projektował:	mgr inż. arch. Katarzyna Skrzypczyk SW-80/2010 / architektoniczno		
opracował:			
opracował:			
sprawdził:			

UWAGA: Niniejsza dokumentacja ani żadna jej część nie może być powielona ani rozpowszechniana za pomocą urządzeń elektronicznych, mechanicznych, kopiujących, nagrywających i innych bez pisemnej zgody posiadacza praw autorskich.



WIEŚ BRZEGI

gm. Sobków pow. Jędrzejowski woj. Świętokrzyskie

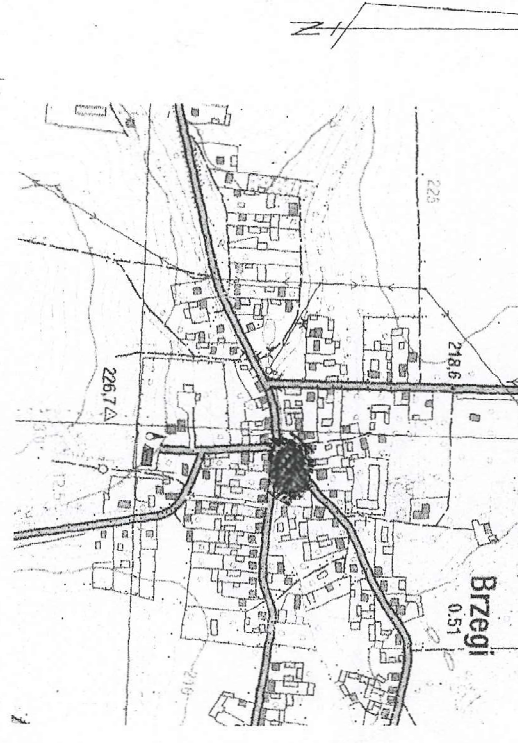
Mapa sytuacyjno – wysokościowa

do celów projektowych

SKALA 1: 500 (powiększenie)

godło mapy w skali 1:1000 143.434.243
granice działek przyjęto z ewidencji gruntów

ORIENTACJA 1:10000



Pomiar uzupelniający

w miejscowości: **Brzegi**, 2010. **KIEROWNIK BIURA**
MURKO USŁUGI GEODEZYJNYCH
 wykonana przez: **"GEO-TOP"** **mgr inż. Tomasz Woźniak**
 28-300 Jędrzejów ul. Kielecka 43 tpr. zawod. Nr 19127
 tel. (041) 386 50 96
 IDS 290386061 NIP 656-10-01-514

STAROSTA JĘDRZEJOWSKI
 Powiatowy Ośrodek Dokumentacji Geodezyjnej
 i Kartograficznej w Jędrzejowie
 W obszarze oznaczonym linią czerwoną dokonano aktualizacji
 treści mapy zasadniczej. Dokumenty z pomiaru uzupełniają-
 jącego przyjęto do zasobu powiatowego w dniu **04.10.2010**
 i zewidencjonowano pod nr. **2526-22/2010**
 Ministerstwo może służyć do celów projektowych.
 Projektowane obiekty budowlane wymagające pozwolenia na
 budowę podlegają wywieszeniu i inwentaryzacji
 przyznawanej przez jednostki uprawnione do wykonania
 prac geodezyjnych.
 Jędrzejów **04.10.2010**
 z up. **Starosta Jędrzejowski**
mgr inż. Andrzej Dudziński
 Naczelnik Wydziału Geodezji, Kartografii,
 Katastru i Gospodarki Nieruchomościami
 Geodeta Powiatowy

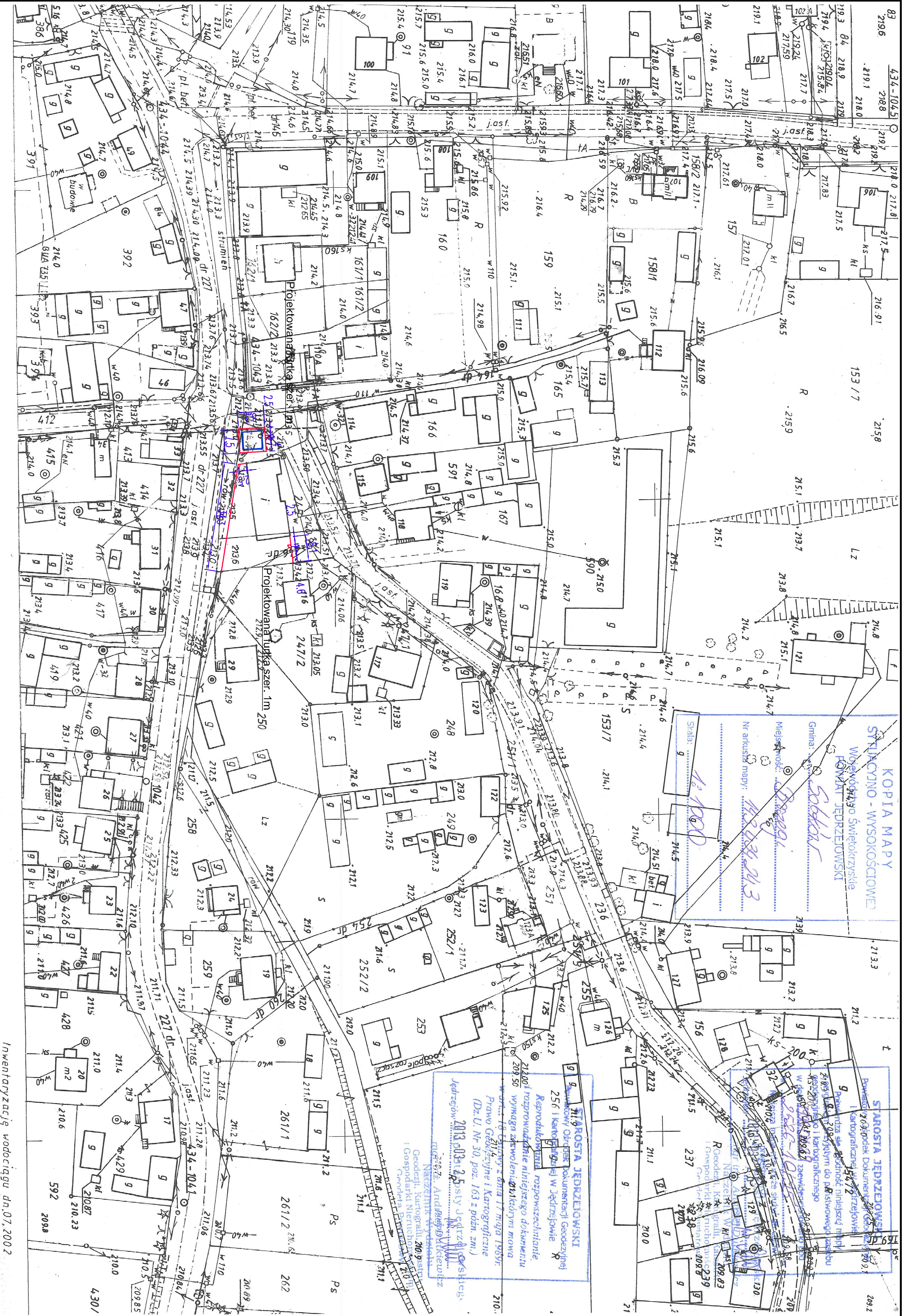
Legenda:

	PROJEKTOWANE OGRODZENIE
	PROJ. KARUZELA METALOWA JAŚ
	PROJ. PIASKOWNICA DREWNIANA Z SIEDZISKAMI, 3x3m
	PROJ. ZABAWKA NA SPRĘŻYNIĘ POJEDYNCZA: PIES/KOŃ
	PROJ. ŁAWKA
	IST. HUŚTAWKA DO PRZESUNIĘCIA
	IST. ZABAWKA NA SPRĘŻYNIĘ
	IST. ZESTAW ZE ŚLIZGAWKĄ

INWESTYTOR:
 OGRODZENIE PLACU ZABAW I ZBIORNIKA PRZECIWPÓŻAROWEGO
 PRZY REMIZIE W BRZEGACH ORAZ DOPOSAŻENIE ISTNIEJĄCEGO PLACU ZABAW
INWESTOR:
 GMINA SOBKÓW
 pl. Wolności 12, 28-305 Sobków

PROJEKTANT: USŁUGI PROJEKTOWE MARIUSZ POBOCHA Tokarnia 156, 26-060 Chęciny, tel.: 502-573-396, mariusz.pobocha@wp.pl	FAZA: PROJEKT ZGRODZENIA
ADRES INWESTYCJI: m. Brzegi	DATA: 2013-04
DRUKI EWIDENCYJNE: obręb Brzegi – dz. 245, 246	REWIZJA: -
TYP PRZEMIAN: PLAN SYTUACYJNY – PLAC ZABAW	NR PRZEMIAN: PZ-01
AUTORZY PROJEKTU: mgr inż. arch. Katarzyna Skrzyżczyk, SW-80/2010 / architektonicznie	NR UPRAWNIENIA / SPECJALNOŚĆ: podpis
OPROJEKCI:	
OPROJEKCI:	
SPRAWDZI:	

UWAGA: Niniejsza dokumentacja ani żadna jej część nie może być powielana ani rozpowszechniana za pomocą urządzeń elektronicznych, mechanicznych, kopiujących, nagrywających i innych bez pisemnej zgody posiadacza praw autorskich.



KOPIA MAPY
STACJONO - WYSOKOŚCIOWEJ
WOJEWÓDZIEGO ŚWIĘTOKRZYSKIEGO
FUNDACJI JĘDRZEJOWSKIEGO
Gmina: Sobków
Miejscowość: Jędrzejów
Nr arkusza mapy: 142/04/24/243

STAROSTA JĘDRZEJOWSKI
Powiat Jędrzejowski
Dzielnica 147/9
Jędrzejów
ul. Wolności 12, 28-305 Sobków
tel. 014 25 20 20 20
fax 014 25 20 20 20
e-mail: starosta.jedrzejowski@poczta.onet.pl

PROJEKTOWANE OGRODZENIE
PRZY REMIZIE W BRZEGACH ORAZ DOPOSAŻENIE ISTNIEJĄCEGO PLACU ZABAW
GMINA SOBKÓW
pl. Wolności 12, 28-305 Sobków

LEGENDA:
PROJEKTOWANE OGRODZENIE

<p>INWESTYTOR: OGRODZENIE PLACU ZABAW I ZBIORNIKA PRZECIWPÓŻAROWEGO PRZY REMIZIE W BRZEGACH ORAZ DOPOSAŻENIE ISTNIEJĄCEGO PLACU ZABAW</p>	
<p>INWESTOR: GMINA SOBKÓW pl. Wolności 12, 28-305 Sobków</p>	
<p>PROJEKTANT: USŁUGI PROJEKTOWE MARIUSZ POBOCHA Tokarnia 156, 26-060 Chęciny, tel.: 502-573-396, mariusz.pobocha@wp.pl</p>	
<p>adres inwestycji: m. Brzezi</p>	
<p>dataki ewidencyjne: obręb Brzezi - dz. 245, 246</p>	
<p>tytuł rysunku: PLAN SYTUACYJNY - OGRODZENIE</p>	
autorzy projektu:	nr uprawnień / specjalność: podpis:
projektant:	mgr inż. arch. Katarzyna Skrzypczyk SW-80/2010 / architektoniczna
opracownik:	
opracownik:	
opracownik:	
opracownik:	

Inwentaryzacja wodociągowa dn. 07.2002

UWAGA: Niniejsza dokumentacja ani żadna jej część nie może być powielana ani rozpowszechniana za pomocą urządzeń elektronicznych, mechanicznych, kopiujących, nagrywających i innych bez pisemnej zgody posiadacza praw autorskich.