

7.7. 2013

Egz. 1

Projekt / faza:

08. 04. 2013

5318/2013

PROJEKT ZGŁOSZENIA ROBÓT

Nazwa inwestycji:

Rozbudowa placu zabaw w Mokrsku Dolnym

Inwestor:

GMINA SOBKÓW
pl. Wolności 12
28-305 Sobków

Jednostka projektowa:

USŁUGI PROJEKTOWE MARIUSZ POBOCHA
Tokarnia 156
26-060 Chęciny


Adres inwestycji:

m. Mokrsko Dolne

Działki ewidencyjne:

obręb Mokrsko Dolne – dz. 140

Autorzy projektu:

Stanowisko Branża	Imię i nazwisko	Nr uprawnień specjalność	Podpis data
Projektant: Architektura	Mgr inż. arch. Katarzyna Skrzypczyk	SW-80/2010 architektoniczna	 04.2013

Niniejsza dokumentacja ani żadna jej część nie może być powielana ani rozpowszechniana za pomocą urządzeń elektronicznych, mechanicznych, kopiujących, nagrywających i innych bez pisemnej zgody posiadacza praw autorskich.

ZAWARTOŚĆ PROJEKTU ZGŁOSZENIA ROBÓT:

I. OPIS TECHNICZNY.....	3
1. DANE OGÓLNE.....	3
1.1. OBIEKT BUDOWLANY.....	3
1.2. ZLECENIODAWCA OPRACOWANIA.....	3
1.3. JEDNOSTKA PROJEKTOWA.....	3
1.4. PODSTAWY OPRACOWANIA.....	3
1.5. CEL OPRACOWANIA.....	3
1.6. WYKAZ NORM, WYTYCZNYCH I PRZEPISÓW PRAWA BUDOWLANEGO.....	3
2. OPIS STANU ISTNIEJĄCEGO.....	4
2.1. LOKALIZACJA.....	4
2.2. ISTNIEJĄCE ZAGOSPODAROWANIE TERENU.....	4
3. OPIS STANU PROJEKTOWANEGO.....	4
3.1. OPIS ZAGOSPODAROWANIA TERENU.....	4
3.2. ZESTAWIENIE ILOŚCI.....	5
II. ZAŁĄCZNIKI.....	6
<u>ZAŁĄCZNIK NR 1</u>	7
<u>ZAŁĄCZNIK NR 2</u>	11
III. CZĘŚĆ RYSUNKOWA.....	13

L.p.	Nr rysunku	Nazwa rysunku	Skala
1	PZ-01	Plan sytuacyjny – plac zabaw	1:500
2	PZ-02	Plan sytuacyjny – ogrodzenie	1:1000

I. OPIS TECHNICZNY.

1. DANE OGÓLNE.

1.1. Obiekt budowlany.

Za obiekt budowlany w niniejszym opracowaniu przyjęto urządzenia do zabawy na placu zabaw i małą architekturę w miejscowości Mokrsko Dolne.

1.2. Zleceniodawca opracowania.

Inwestor:

GINA SOBKÓW

pl. Wolności 12

28-305 Sobków

1.3. Jednostka projektowa.

Projektant:

mgr inż. arch. Katarzyna Skrzypczyk, upr. Nr SW-80/2010 / specjalność architektoniczna

1.4. Podstawy opracowania.

1.4.1. Formalne.

1. Umowa z Inwestorem.

1.4.2. Merytoryczne.

1. Mapa do celów projektowych w skali 1:500.
2. Konsultacje i uzgodnienia robocze z Inwestorem.
3. Wytyczne inwestorskie.
4. Aktualnie obowiązujące przepisy i normy polskie.
5. Wizja lokalna.

1.5. Cel opracowania.

Celem niniejszego opracowania jest wykonanie **projektu zgłoszenia robót** polegających na doposażeniu placu zabaw o dwa urządzenia do zabawy oraz o dwa kosze na odpadki na podstawie dostarczonych przez Inwestora danych i opracowań własnych.

W części rysunkowej i opisowej podano obowiązujące zasady i warunki techniczno-użytkowe zgodne z normami, przepisami i zasadami wiedzy technicznej.

1.6. Wykaz norm, wytycznych i przepisów prawa budowlanego.

Opracowanie wykonano z uwzględnieniem obowiązujących norm i przepisów, a w szczególności:

- Ustawa, Prawo budowlane (Dz. U. nr 207/2003, poz. 2016 z późniejszymi zmianami),

- Rozporządzenie Ministra Infrastruktury z dnia 03.07.2003 w sprawie szczegółowego zakresu i formy projektu budowlanego (Dz. U. nr 120/2003, poz.1133),
- Inne normy i akty prawne związane z ww.

2. OPIS STANU ISTNIEJĄCEGO.

2.1. Lokalizacja.

Teren przewidziany pod inwestycję zlokalizowany jest w miejscowości Mokrsko Dolne.

2.2. Istniejące zagospodarowanie terenu.

Teren inwestycji stanowi istniejący plac zabaw na terenie Zespołu Pałacowego objętego ochroną konserwatorską przy drodze gminnej. Na terenie, na którym realizowana będzie inwestycja znajduje się budynek pałacu, teren sąsiaduje z zabudową jednorodziną.

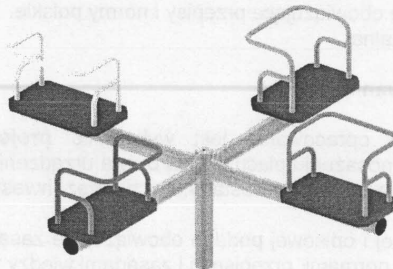
3. OPIS STANU PROJEKTOWANEGO.

3.1. Opis zagospodarowania terenu.


Na placu zabaw dla dzieci zaprojektowano dwa urządzenia do zabawy dla dzieci: karuzela krzyżowa, zabawki na sprężynie pojedyncze, huśtawka pojedyncza oraz dwa kosze na odpadki.

Projekt obejmuje montaż urządzeń do zabawy dla dzieci oraz koszy na odpadki.


Karuzela metalowa Jaś, konstrukcja ramion i słupa wykonana a rur średnicy 76mm i siedziska gumowego o wymiarach 180x180x70cm, strefa bezpieczeństwa \varnothing 580 cm



Huśtawka pojedyncza, metalowa Kasia A, siedzisko typu płaskiego, gumowe o wymiarach dł. 260cm szer. 140cm wys. 185cm, strefa bezpieczeństwa 520x360cm.



Kosz na odpadki metalowy



3.2. Zestawienie ilości.

Bilans projektowanych ilości kształtuje się następująco:

- | | |
|-----------------------|--------|
| • Urządzenia do zabaw | 2 szt. |
| • Kosz na odpadki | 2 szt. |

Projektant:

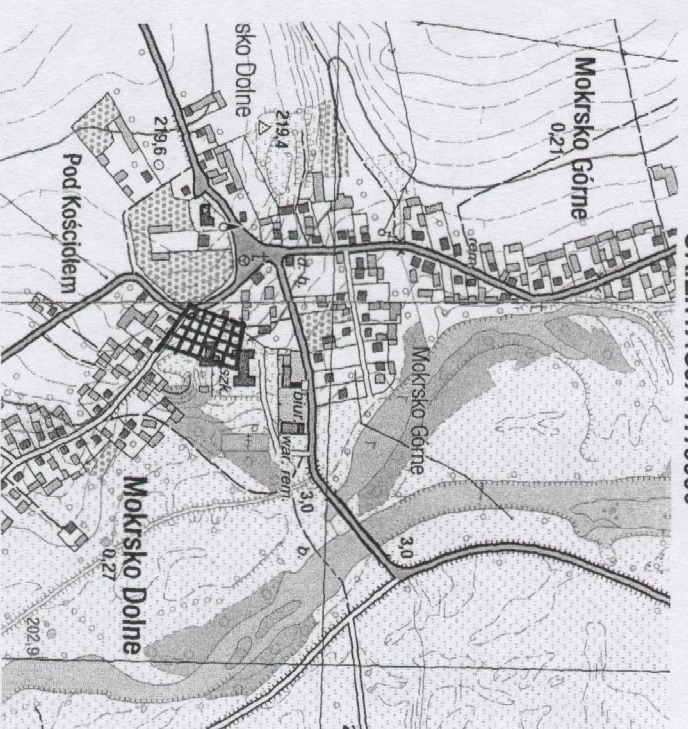
mgr inż. arch. Katarzyna SKRZYPCZYK

MAPA DO CELÓW PROJEKTOWYCH	
Oznaczenie kancelaryjne zgłoszenia pracy geodezyjnej	2654 - 13 /2013
Miejscowość	MOKRSKO DOLNE
Jednostka ewidencyjna	260208_2
Obwód ewidencyjny	SOBKÓW
Obwód ewidencyjny	12
Skala mapy	1:500
Nazwa układu współrzędnych	Prostokątnych płaskich
wysokości	1965/1
Oznaczenie granic obszaru, który był przedmiotem aktualizacji	Kronstadt
Oznaczenie i symbol konturu użytku gruntowego, który nie jest ujawniony w bazie danych ewidencji gruntów i budynków	Lz - p
wykonanie niniejszej mapy nie było poprzedzone ustaleniami dotyczącymi ewentualnych służebności gruntowych obciążających grunty położone w granicach projektowanej inwestycji budowlanej	

godło mapy w skali 1:1000: 153.214.102
 granice działek przyjęto z ewidencji gruntów
 nie wyklucza się istnienia niezainwentaryzowanych
 sieci i urządzeń podziemnych

Pomiar uzupełniający w marcu 2013 r. wykonali:
 Biuro Usług Geodezyjnych "GEO-TOP"
 ul. Kielecka 43
 28-300 JEDRZEJÓW mgr inż. Tomasz Woźniak
 413865096, 413868760 604244983
 nr upr. 19127

ORIENTACJA 1:10000



STAROSTA JEDRZEJOWSKI
 Powiatowy Ośrodek Dokumentacji Geodezyjnej i Kartograficznej w Jedrzejowie
 W obszarze oznaczonym linią czerwoną dokonano aktualizacji stanu między zasobnikami. Dokumentacja uzupełniająca przyjęta do zasobu powiatowego w dniu 2013-03-20
 z zaawansowaniem pod nr 2654-13/2013
 Niniejsza mapa może służyć do celów projektowych. Projektowane obiekty budowlane wymagają pozwolenia na budowę podległej wytyczalni i inwentaryzacji powykonywanej przez jednostki uprawnione do wytyczania prac geodezyjnych
 Jedrzejów 2013-03-20

mgr inż. Andrzej Dzikiewicz
 Niezależny Wydział Geodezji, Kartografii, Katastru i Gospodarki Nieruchomościami Geodezja Powiatowy

INWESTYTOR	INWESTYTOR
1	PROJ. HUŚTAWKA POJEDYNCZA KASIA A
2	PROJ. KARUZELA METALOWA JAŚ
3	PROJ. KOSZ NA ODPADKI
A	IST. HUŚTAWKA PODWÓJNA
B	IST. ZESTAW ZE ŚLIZGAWKĄ
C	IST. ZABAWKA NA SPRĘŻYNIĘ PODWÓJNA
D	IST. ZABAWKA NA SPRĘŻYNIĘ POJEDYNCZA
E	IST. ZABAWKA NA SPRĘŻYNIĘ POCZWÓRNA

ROZBUDOWA PLACU ZABAW W MOKRSKU DOLNYM

INWESTYTOR: GMINA SOBKÓW
 pl. Wolności 12, 28-305 Sobków

PROJEKTANT: USŁUGI PROJEKTOWE MARIUSZ POBOCHA
 Tokarnia 156, 26-060 Chęciny, tel.: 502-573-396, mariusz.pobocha@wp.pl

DATA EWIDENCJI	DATA	SKALA
obwód Mokrsko Dolne - dz. 140	2013-04	1:500
tytuł rysunku: PLAN SYTUACYJNY - PLAC ZABAW	rewizja: -	nr rysunku: PZ-01
autorzy projektu: mgr inż. arch. Katarzyna Skrzypczyk SW-80/2010 / architektoniczno	nr uprawnień / specjalność: podpis:	
opracował: -		
opracował: -		
sprawdził: -		

UWAGA: Niniejsza dokumentacja ani żadna jej część nie może być powielana ani rozpowszechniana za pomocą urządzeń elektronicznych, mechanicznych, kopiujących, nagrywających i innych bez pisemnej zgody posiadacza praw autorskich.

